

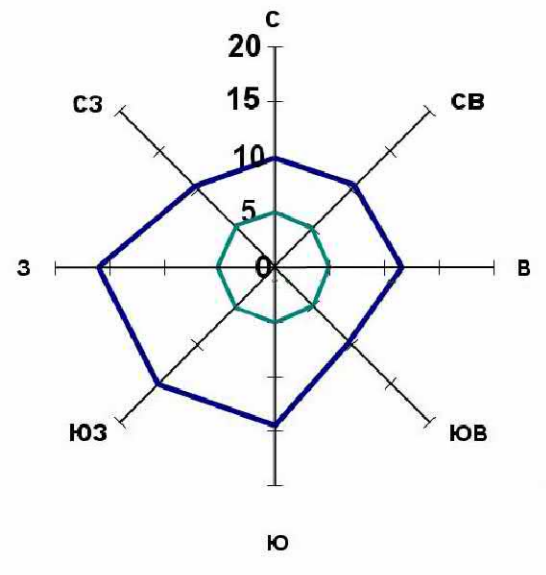


Курская область Курский район  
Клюквинский сельсовет  
**ГЕНЕРАЛЬНЫЙ ПЛАН**  
Карта современного использования  
территории

Винниковский  
сельсовет

Ноздрачевский  
сельсовет

УТВЕРЖДЕН  
РЕШЕНИЕМ СОБРАНИЯ ДЕПУТАТОВ  
КЛЮКВИНСКОГО СЕЛЬСОВЕТА КУРСКОЙ ОБЛАСТИ  
КУРСКОЙ ОБЛАСТИ  
ОТ 16 МАРТА 2012 ГОДА № 8-5-3р  
(с изменениями, внесенными решением  
Собрания депутатов Клюквинского сельсовета Курской области от 18.07.2019 года №106-6-7р,  
с изменениями, внесенными решением  
Собрания депутатов Клюквинского сельсовета Курской области от 07.09.2020 года №164-6-12р,  
изменениями, внесенными решением  
Собрания депутатов Клюквинского сельсовета Курской области от 26 июля 2021 года №217-6-11р)



Среднегодовая повторяемость  
направления ветра  
Штиль

УСЛОВНЫЕ ОБОЗНАЧЕНИЯ

Границы

- Граница городского поселения
- Граница сельсовета
- Граница населенного пункта

ОКС внешнего

- автомобильного транспорта**
- Автомобильная дорога государственного значения с асфальтным покрытием
  - Автомобильная дорога регионального значения с асфальтным покрытием
  - Автомобильная дорога местного значения с асфальтным покрытием
  - Автомобильная дорога местного значения с грунтовым покрытием

- Парковка
- АЗС
- Аэродром

ОКС внешнего жд транспорта

- Жд путь общего пользования
- Жд путь необщего пользования
- Жд станция

Объекты улично-дорожной сети населенного пункта

- Улицы, дороги
- Проезды

ОКС транспортных сооружений

- Мост

Поверхностные водные объекты

- Река, ручей
- Пруды, озера
- Болото, заболоченность

Растительность

- Леса густые, питомники, сплошные заросли кустарника
- Озеленение вдоль дорог и рек

ОКС инженерной инфраструктуры

- Водонапорная башня
- Скважина
- Подстанция 110 кВ
- ГРП
- Источник тепловой энергии
- Канализационная насосная станция
- Отстойник

- ЛЭП 330 кВ
- ЛЭП 220 кВ
- ЛЭП 110 кВ
- Теплопровод магистральный

Объекты культурного наследия

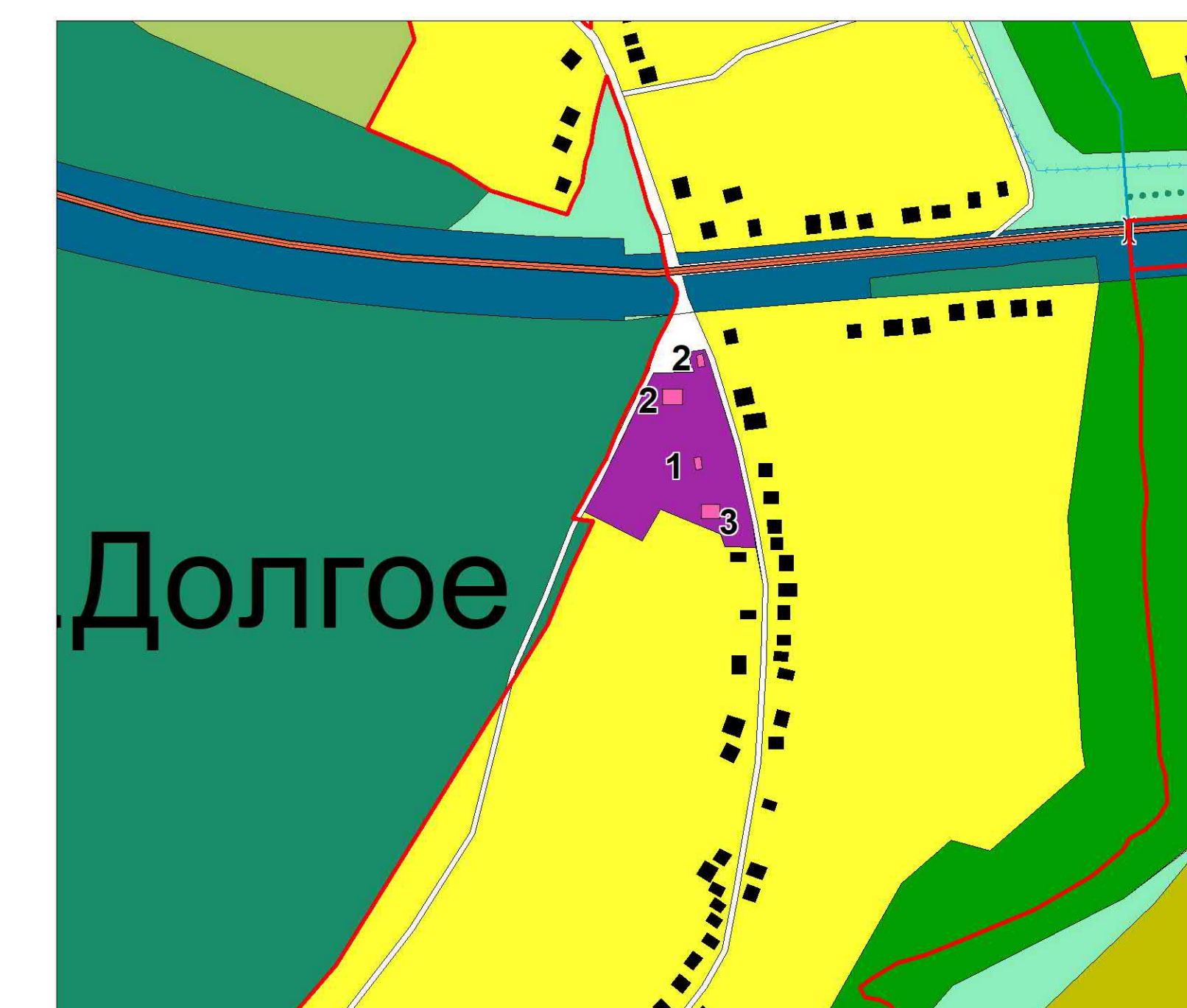
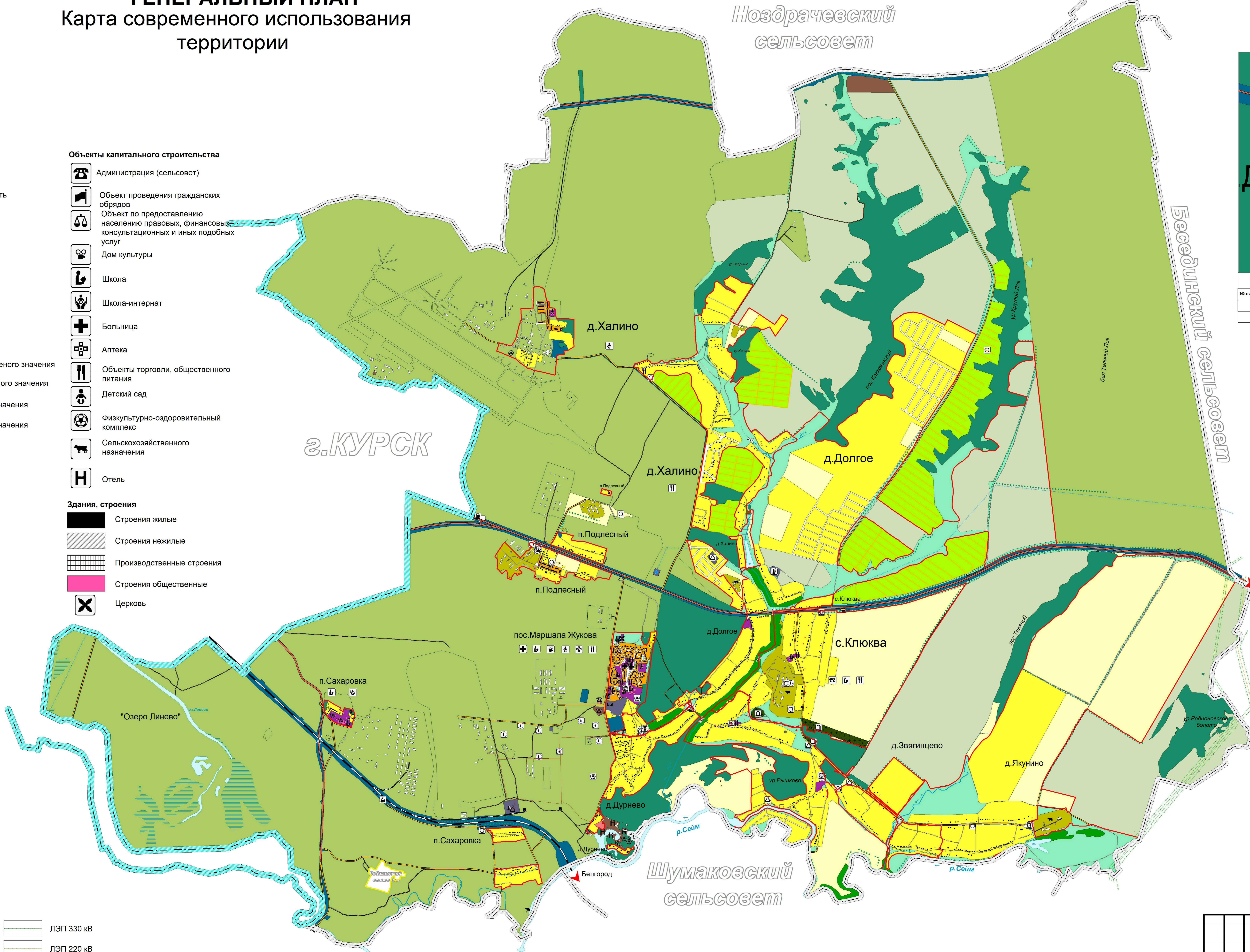
- Памятники

Объекты капитального строительства

- Администрация (сельсовет)
- Объект проведения гражданских обрядов
- Объект по предоставлению населению правовых, финансовых, консультационных и иных подобных услуг
- Дом культуры
- Школа
- Школа-интернат
- Больница
- Аптека
- Объекты торговли, общественного питания
- Детский сад
- Физкультурно-оздоровительный комплекс
- Сельскохозяйственного назначения
- Отель

Здания, строения

- Строения жилые
- Строения нежилые
- Производственные строения
- Строения общественные
- Церковь



Экспликация существующих объектов местного значения

№ по ГП	Наименование	№ по ГП	Наименование
1	Администрация сс	2	Магазин
3	ФАП		

Фрагмент - с. Клюква (масштаб 1:5000)

Территориальное зонирование

- Территории жилого назначения**
- Территория застройки малоэтажными жилыми домами
  - Территория застройки среднеэтажными жилыми домами
- Территории объектов общественно-делового назначения**
- Территория размещения объектов многофункционального общественно-делового, коммерческого, социального и коммунально-бытового назначения
- Территории объектов производственного назначения**
- Территория размещения промышленных, коммунально-складских объектов
- Территории размещения объектов сельскохозяйственного назначения**
- Территория сельскохозяйственного использования
  - Территория, занятая сельскохозяйственными угодьями
- Территории объектов рекреационного назначения**
- Природно-ландшафтная территория, в соответствии с местными условиями
  - Территория, занятая объектами сельскохозяйственного назначения
  - Территория садоводческих и огороднических некоммерческих объединений граждан
  - Территория рекреации водных объектов
  - Территория рекреации ГЛФ
  - Территория зрелости зеленых насаждений
  - Территория рекреации - особо охраняемых природных территорий регионального значения
  - Территория рекреации-отдыха
- Территории объектов инженерной и транспортной инфраструктуры**
- Территория улично-дорожной сети
  - Территория инженерной инфраструктуры
  - Территория транспортной инфраструктуры
- Территории объектов специального назначения**
- Территория кладбищ
  - Территория объектов военного назначения

Мас.	Чен. ул.	Лист	№ док.	Подп.	Дата	Генеральный план муниципального образования "Клюквинский сельсовет" Курского района Курской области	Страна	Лист	Листов
							У	1	8

ИП Воробьева С.Н.